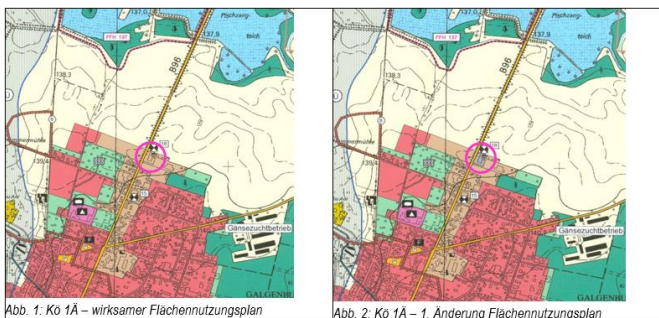
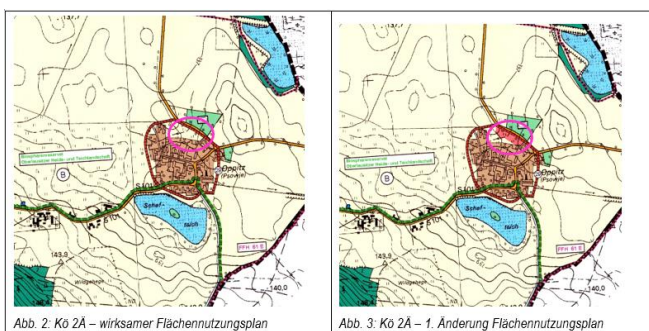


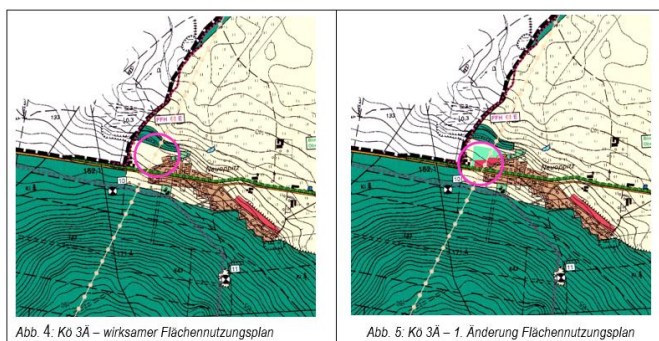
## Planzeichnung



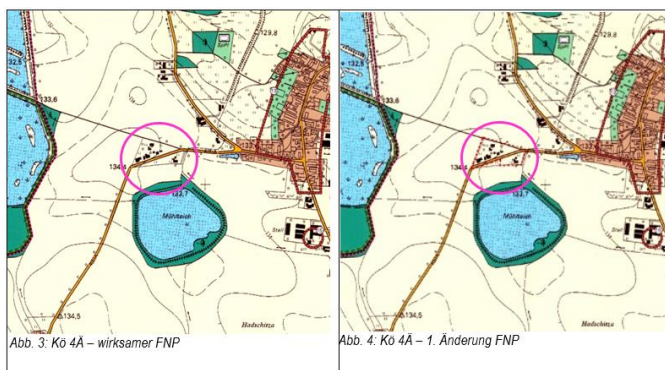
### Kö 1Ä: B-Plan „Königswartha - Hauptstraße Ortseingang Nord“



### Kö 2Ä: B-Plan „Oppitz – Im Rittergut“



### Kö 3Ä: Ergänzungssatzung „Forellenweg“



### Kö 4Ä: Außenbereichssatzung „Am Mühlteich“

## Zeichenerklärung






### Art der baulichen Nutzung

	Wohnbauflächen
	Gemischte Bauflächen
	Gewerbliche Bauflächen
	Sondergebiet Schießsportanlage

### Einrichtungen und Anlagen zur Versorgung mit Gütern und Dienstleistungen des öffentlichen und privaten Bereiches

	Gemeinbedarfsflächen
	öffentliche Verwaltung
	Schule
	Seniorentreffpunkt
	Kirche
	soziale Einrichtungen/Kindereinrichtungen
	Sporteinrichtung
	Feuerwehr




### Planungen, Nutzungsregelungen, Maßnahmen und Flächen für Maßnahmen zum Schutz, zur Pflege und zur Entwicklung von Natur und Landschaft

	Umgrenzung von Schutzgebieten im Sinne des Naturschutzrechts
	Naturschutzgebiet
	Biosphärenreservat
	FFH-Gebiete
	Flächennaturdenkmal Süd- und Ostufer des Zigaretteiches

### Regelungen für den Denkmalschutz

	archäologische Kulturdenkmale (§ 2 SächsDSchG)
---	--

### Sonstige Planzeichen

	Plangebietsgrenze
	Fläche für Abgrabungen und die Gewinnung von Bodenschätzen (Planfeststellungsgrenze des Abbaufeldes Kaolinabbau Caminau)
	Grenze des Bergwerksfeldes 3005 "Königswartha/Caminau" gem. Planfeststellungsbeschluss Kaolinabbau Caminau vom 17.12.2001 (Baubeschränkungsgebiet gem. §§ 107 bis 109 BBergG)
	Flächen, die für den Abbau von Mineralien bestimmt sind (Bergbauberechtigung 3200 für den Abbau von Kiessand) "Hahnenberg-Nord"
	Altablagerung
	Altstandort
	MilitärRüst.
	Gebäudebestand im Außenbereich





### Grünflächen

	Grünflächen
---	-------------




### Zweckbestimmung

	Kleingärten
	Sportplatz
	Spielplatz
	Parkanlage
	Friedhof






### Wasserflächen und Flächen für die Wasserwirtschaft

	Wasserflächen und bedeutende Fließgewässer
	
	Umgrenzung der Flächen mit wasserrechtlichen Festsetzungen/Trinkwasserschutzzonen
	Überschwemmungsgebiet







### Flächen für die Landwirtschaft und den Wald

	Flächen für die Landwirtschaft
	Flächen für den Wald
	geplante Aufforstungsflächen

### Flächen für den überörtlichen Verkehr und für die örtlichen Hauptverkehrszüge

	örtliche und überörtliche Hauptverkehrsstrassen
	planfestgestellte Umverlegung der Gemeindestrasse gem. Beschluss des Sächsischen Oberbergamtes v. 17.12.2001
	Fuß- und Radweg
	ruhender Verkehr
	Bahnanlagen

### Flächen für Versorgungsanlagen, für die Abfallentsorgung und Abwasserbeseitigung

	Flächen für Ver- und Entsorgung
Zweckbestimmung	
	Trinkwasserversorgung
	Fernwärmerversorgung
	Kläranlage
	unterirdische Hauptversorgungsleitung (Gasleitung)
	oberirdische Hauptversorgungsleitung (Hochspannungsfreileitung)